

Factura Pequeño Contribuyente

JUAN FRANCISCO , TAQUÉ DEL CID

Nit Emisor: 12809993

JUAN FRANCISCO TAQUE DEL CID

3 AVENIDA MATAZANO 6-44 ALDEA BOCA DEL MONTE, zona 3,
VILLA CANALES, GUATEMALA

NIT Receptor: 3440958

Nombre Receptor: INSTITUTO GEOGRAFICO NACIONAL, INGENIERO
ALFREDO OBIOLS GOMEZ

Dirección comprador: AVENIDA LAS AMÉRICAS 5-76 ZONA 13,
GUATEMALA

NÚMERO DE AUTORIZACIÓN:

07FDF2AD-676A-4A75-A30A-6C711F2024C0

Serie: 07FDF2AD Número de DTE: 1735019125

Numero/Acceso:

Fecha y hora de emisión: 31-dic-2025 09:39:01

Fecha y hora de certificación: 01-dic-2025 09:39:01

Moneda: GTQ

| #No | B/S | Cantidad | Descripción | P. Unitario con IVA (Q) | Descuentos (Q) | Otros Descuentos(Q) | Total (Q) | Impuestos |
|----------|----------|----------|--|-------------------------|----------------|---------------------|-----------|-----------|
| 1 | Servicio | 1 | Pago de honorarios por servicios técnicos prestados al Instituto Geográfico Nacional, Ingeniero Alfredo Obiols Gómez del Ministerio de Agricultura, Ganadería y Alimentación durante el periodo correspondiente del 01 de diciembre de 2025 al 31 de diciembre de 2025, según Contrato Administrativo número 2025- 202-10-28-16, Acuerdo Ministerial de Aprobación número RH-029-202-6-2025. | 10,000.00 | 0.00 | 0.00 | 10,000.00 | |
| TOTALES: | | | | | 0.00 | 0.00 | 10,000.00 | |

CANCELADO

* No genera derecho a crédito fiscal

Datos del certificador

Superintendencia de Administración Tributaria NIT: 16693949



Razón: que se registra para hacer constar que la factura que precede, Serie: 07FDF2AD Número DTE: 1735019125 de fecha 31 de diciembre de 2025 emitida por Juan Francisco Taque del Cid, ampara el pago por servicios técnicos; correspondiente al mes de diciembre del año 2025, según contrato Administrativo número 2025-202-10-28-16 y Acuerdo Ministerial de Aprobación número RH-029-202-6-2025 Conste. Guatemala, 31 de diciembre de 2025.

F.
Juan Francisco Taque del Cid
DPI: 1623273310101




F.
Firma y sello del Responsable de la
Verificación de los Servicios Contratados

Ing. Vinicio Robles Pereira
Jefe de la División de Fotogrametría
Instituto Geográfico Nacional
Ingeniero Alfredo Obiols Gomez



F.
Ing. David Isaac Gómez Gómez
Director del Instituto Geográfico Nacional -IGN-
Ing. Alfredo Obiols Gómez,
con Funciones Temporales

Contribuyendo juntos por Guatemala

| | | |
|---|--|---|
|  <small>SUPERINTENDENCIA DE ADMINISTRACIÓN TRIBUTARIA</small> | Identificador Documento del Verificador Integrado No: 1764604412473 | Fecha de Generación: Dec 1, 2025, 9:53 AM |
| Detalle de Documentos | | |
| Tipo Documento: | FEL | |
| Fecha Emisión: | 31/12/2025 09:39:01 | |
| Emisor: | 12809993 | |
| Agente de Retención: | No es agente de retención. | |
| Establecimiento: | JUAN FRANCISCO TAQUE DEL CID | |
| Receptor: | 3440958-INSTITUTO GEOGRAFICO NACIONAL, INGENIERO ALFREDO OBIOLS GOMEZ | |
| Monto Total: | GTQ GTQ 10000.000000 | |
| No. de Acceso: | 0 | |
| Autorización: | 07FDF2AD-676A-4A75-A30A-6C711F2024C0 | |
| Serie: | 07FDF2AD | |
| Número del DTE: | 1735019125 | |
| Acuse de recibido: | FCID202520251201T09:39:0406:0007FDF2AD676A4A75A30A6C711F2024C0 | |
| Fecha de la consulta: | 01/12/2025 09:52:31 | |
| Estado: | Activo | |
| Asociado a una garantía mobiliaria: | No | |



SITUACIÓN DEL CONTRIBUYENTE:

NO PRESENTA INCUMPLIMIENTOS



Al 01/12/2025 09:53:03 AM

| CONTRIBUYENTE Y/O EMISOR | |
|--|-------------------------------|
| NIT | 12809993 |
| NOMBRE | JUAN FRANCISCO, TAQUÉ DEL CID |
| RESUMEN | |
| TIPO DE INCUMPLIMIENTO | |
| ¡FELICITACIONES! NO PRESENTA INCUMPLIMIENTOS TRIBUTARIOS | |
| El no presentar incumplimientos, no garantiza que el contribuyente pueda obtener la "Solvencia Fiscal", ya que el proceso de emisión de la misma, considera otras obligaciones no incluidas en el Verificador Integrado. | |

Para actualizar tus Datos de RTU, así como verificar el detalle de las declaraciones presentadas puedes hacerlo en Agencia Virtual ingresando Usuario y Contraseña, si aún no tienes tu contraseña, ingresa a <https://portal.sat.gob.gt/portal/> selecciona Agencia Virtual en la opción "Solicitar Usuario", luego preséntate a una Agencia u Oficina Tributaria o llama al Contac Center de la SAT, teléfono 1550.



Verifique la validez de la presente consulta

Contribuyendo por el país que todos queremos

INFORME MENSUAL DE ACTIVIDADES REALIZADAS

| | | |
|---|-------------------|--|
| No. Contrato Administrativo: | | 2025-202-10-28-16 |
| No. de Acuerdo Ministerial de Aprobación de Contrato: | | RH-029-202-6-2025 |
| Tipo de Servicios: | | Técnicos |
| Nombres y apellidos de la persona contratista: | | Juan Francisco Taqué del Cid |
| Plazo de Contratación | Del: 28/10/ 2025. | Al: 31/12/ 2025. |
| Período de este Informe: | Del: 28/10/ 2025. | Al: 31/10/ 2025. |
| Monto a Pagar: Un mil doscientos noventa quetzales con 32/100 | | Q 1,290.32 |
| Prestados en: | | Instituto Geográfico Nacional, Ingeniero Alfredo Obiols Gómez |

Señora ministra de Agricultura, Ganadería y Alimentación:


A continuación, se detallan las actividades y avances gestionados durante el periodo de la contratación:

| Descripción de actividades según TDR | Informes de actividades realizadas | Avance | |
|---|--|--------------|-------------|
| | | Cuantitativo | Cualitativo |
| 1) Brindar apoyo técnico en actividades relacionadas con la exposición, revelado, fijado, lavado y secado de fotografía aérea análoga antigua para el proceso de digitación. | Brinde Apoyo técnico en la elaboración de 03 fotos contacto en papel fotográfico área de Ciénaga, San Raymundo 1 foto del proyecto DGC año 1960, área de Tactic, Cobán 2 fotos STAMP 1991. Solicitado por el área de Mercadeo y Ventas para los usuarios que lo solicitan. | 100% | Finalizado |
| 2) Brindar apoyo técnico en actividades relacionadas con el uso de químicos fotolitográficos para el revelado y reproducción de fotografías aéreas en material de película y papel fotográfico. | Brinde Apoyo técnico en el proceso de seguimiento y ubicación de fotografías aéreas y fotointerpretación, según su índice de vuelo. Lugar ubicado: Amatitlán, Villa nueva, Villa canales y San Miguel Petapa. | 100% | Finalizado |
| 3) Brindar apoyo técnico en la atención a usuarios y orientación respecto a procesos de fotointerpretación de fotografías aéreas antiguas para el escaneo fotogramétrico. | Brinde Apoyo técnico en la preparación de químicos fotolitográficos para el revelado, fijado, lavado, y secado de las fotos contacto de fotografía aérea antigua en papel fotográfico. | 100% | Finalizado |
| 4) Brindar apoyo técnico en la ubicación de rollos y fotointerpretación de fotos análogas aéreas antiguas | Brinde Apoyo técnico en la División de Fotogrametría en el laboratorio radiométrico con la revisión de rollos de fotografía antigua para | | |

| | | | |
|---|--|------|------------|
| información de campo para cumplir con la actividad. | Libramiento de Chimaltenango, del proyecto STAMP año 1991, Carretera a El Salvador entrada a Fraijanes, del proyecto IGN año 1976, WWS año 1954. | | |
| 5) Otras actividades relacionadas con el servicio contratado o que le sean asignadas por la autoridad superior. | Brinde Apoyo técnico en el área de Mercadeo y Ventas con el proceso técnico de localización de rollos y fotografía aérea análoga de área Chimaltenango y, Nueva Santa Santa Rosa. | 100% | Finalizado |

El presente informe describe lo actuado por el suscrito en cumplimiento a las actividades desarrolladas durante el periodo de la contratación, y acorde a los términos de referencia de la misma.

Atentamente,

(F) 

Juan Francisco Taqué del Cid
DPI: 1623273310101
Celular: 57431663

Se hace constar que las actividades descritas en este informe responden a lo estipulado en el contrato administrativo y sus respectivos términos de referencia, y se encuentran recibidos de conformidad, por lo que autorizo a quién corresponda, para que procedan al trámite de pago de los honorarios correspondientes.

(F) 
Firma y sello del responsable de la
Verificación de los Servicios Contratados
de la División de Fotogrametría
Instituto Geográfico Nacional
Ing. Alfredo Obols Gómez



(F) 
Ing. David Isaac Gómez
Director del Instituto Geográfico Nacional -IGN-
Ing. Alfredo Obols Gómez,
con Funciones Temporales



INFORME FINAL DE ACTIVIDADES REALIZADAS

| | | |
|--|--------------------------|--|
| No. Contrato Administrativo: | | 2025-202-10-28-16 |
| No. de Acuerdo Ministerial de Aprobación de Contrato: | | RH-029-202-6-2025 |
| Tipo de Servicios: | | Técnicos |
| Nombres y apellidos de la persona contratista: | | Juan Francisco Taqué del Cid |
| Plazo de Contratación | Del: 28/10/ 2025. | Al: 31/12/ 2025. |
| Período de este Informe: | Del: 28/10/ 2025. | Al: 31/12/ 2025. |
| Monto a Pagar: Veintiún mil doscientos noventa quetzales con 32/100 | | Q 21,290.32 |
| Prestados en: | | Instituto Geográfico Nacional, Ingeniero Alfredo Obiols Gómez |

Señora Ministra de Agricultura, Ganadería y Alimentación:

A continuación, se detallan las actividades y avances gestionados durante el periodo de la contratación:

| Descripción de actividades según TDR | Informes de actividades realizadas | Avance | |
|--|--|--------------|-------------|
| | | Cuantitativo | Cualitativo |
| 1) Brindar apoyo técnico en actividades relacionadas con la exposición, revelado, fijado, lavado y secado de fotografía aérea análoga antigua para el proceso de digitación. | Brinde apoyo técnico en el periodo del 28 de octubre al 31 de diciembre de 2025 , en la elaboración de 03 fotos contacto en papel fotográfico área de Ciénaga, San Raymundo, 1 foto del proyecto DGC año 1960, área de Tactic, Cobán 2 fotos STAMP año 1991, 02 fotos contacto en papel fotográfico área de Santa Cruz Verapaz, Cobán del proyecto MARK HURD año 1964, 02 fotos contacto en papel fotográfico área de carretera a El Salvador entrada a Fraijanes, del proyecto IGN año 1976 , Solicitado por el área de Mercadeo y Ventas para los usuarios que lo solicitan. | 100% | Finalizado |

| | | | |
|---|---|------|------------|
| 2) Brindar apoyo técnico en actividades relacionadas con el uso de químicos fotolitográficos para el revelado y reproducción de fotografías aéreas en material de película y papel fotográfico. | Brinde apoyo técnico en el periodo del 28 de octubre al 31 de diciembre de 2025 , en el proceso de seguimiento y ubicación de fotografías aéreas y fotointerpretación, según su índice de vuelo. Lugar ubicado: Amatitlán, Villa nueva, Villa canales, San Miguel Petapa, San José Pínula y Fraijanes. | 100% | Finalizado |
| 3) Brindar apoyo técnico en la atención a usuarios y orientación respecto a procesos de fotointerpretación de fotografías aéreas antiguas para el escaneo fotogramétrico. | Brinde apoyo técnico en el periodo del 28 de octubre al 31 de diciembre de 2025 , en la preparación de químicos fotolitográficos para el revelado, fijado, lavado, y secado de las fotos contacto de fotografía aérea antigua en papel fotográfico. | 100% | Finalizado |
| 4) Brindar apoyo técnico en la ubicación de rollos y fotointerpretación de fotos análogas aéreas antiguas para el escaneo, de ser necesario obtener información de campo para cumplir con la actividad. | Brinde apoyo técnico en el periodo del 28 de octubre al 31 de diciembre de 2025 , en la División de Fotogrametría en el laboratorio radiométrico con la revisión de rollos de fotografía antigua para escaneo. Área Miraflores, Ciudad de Guatemala, IGM año 1984, STAMP año 1991, Santa Apolonia, Tecpán IGN año 1980, Colonia Atlántida de Ciudad de Guatemala IGN año 1973, IGN año 1976. Área Colonia Centro América, Mixco Municipio de Guatemala, proyecto, DGC año 1960, VTN año 1973, STAMP 1991. Carretera a El Salvador Kilómetro 24.5, proyecto WWS año 1954, VV91 año 1947, HUNTING año 1962. Cementerio Las Flores zona 7 de Mixco, proyecto WWS año 1954, MARK HURD año 1964. IGN año 1973, IGN año 1980, JICA IGN año 2000. San Jerónimo, Salamá, MARK HURD año 1964. San Miguel Chicaj, Salamá, MARK HURD año 1964, Laguna de Ayarza, Nueva Santa Rosa, STAMP año 1987. Área Mazatenango, proyecto, WWS año 1954, Libramiento de Chimaltenango, del proyecto STAMP año 1991, Carretera a El Salvador, entrada a Fraijanes, del proyecto IGN año 1976, WWS año 1954. | 100% | Finalizado |

| | | | |
|---|---|------|------------|
| 5) Otras actividades relacionadas con el servicio contratado o que le sean asignadas por la autoridad superior. | Brinde apoyo técnico en el periodo del 28 de octubre al 31 de diciembre de 2025 , en el área de Mercadeo y Ventas con el proceso técnico de localización de rollos y fotografía aérea análoga del área Patzun, Sololá, Entre Ríos, Izabal, Ciudad de Guatemala, Nueva Santa Rosa, Salamá, Chimaltenango y Nueva Santa Rosa. | 100% | Finalizado |
|---|---|------|------------|


Resultado de la prestación de los servicios

Las fotografías aéreas que fueron elaboradas en papel fotográfico fueron solicitadas por el área de Mercadeo y Ventas a solicitud de los usuarios, se realizó la fotointerpretación y el escaneo de las fotos aéreas antiguas de diferentes lugares del País y se guardaron en formato digital.

El presente informe describe lo actuado por el suscrito en cumplimiento a las actividades desarrolladas durante el periodo de la contratación, y acorde a los términos de referencia de la misma.


Atentamente,

(F)


 Juan Francisco Taqué del Cid
 DPI: 1623273310101
 Celular: 57431663


Se hace constar que las actividades descritas en este informe responden a lo estipulado en el contrato administrativo y sus respectivos términos de referencia, y se encuentran recibidos de conformidad, por lo que autorizo a quién corresponda, para que procedan al trámite de pago de los honorarios correspondientes.

(F)


 Firma y sello del responsable de la
 Verificación de los Servicios Contratados
 Ing. Vinicio Robles Pereira
 Jefe de la División de Fotogrametría
 Instituto Geográfico Nacional
 Ingeniero Alfredo Obols Gómez



(F)


 Ingeniero David Isaac Gómez
 Director del Instituto Geográfico Nacional
 Ing. Alfredo Obols Gómez,
 con Funciones Temporales

